



Regione Lombardia



Comune di Suisio



Provincia di Bergamo

## COMUNE DI SUISIO

# Piano di Governo del Territorio



Coordinamento e Progetto:

**dott. ing. PIERGUIDO PIAZZINI ALBANI**

Collaboratori

**ing. Alessandra Frosio**

**dott. Daniele Paolo Pivani**

Studio Paesistico

**Studio Architettura Paesaggio - arch. Luigino Pirola**

Studio Geologico

**dott. geol. Carlo Pedrali**

Gestione Informatizzata del P.G.T.

**GLOBO S.r.l.**

**MODIFICATA CON DELIBERA DI C.C.  
N. 5 DEL 22 FEBBRAIO 2013**

**STUDIO PAESISTICO**

# SP8

Adottato con deliberazione del C.C. n. 21 del 03 settembre 2012  
Pubblicato sul B.U.R.L. n. 39 del 26 settembre 2012  
Approvato con deliberazione del C.C. n. 5 del 22 febbraio 2013  
Pubblicato sul B.U.R.L. n. del

**MATRICE SEMIOLOGICA DI RIFERIMENTO**

Revisione n.











Data di adozione

**03 Settembre 2012**

Data di approvazione

**22 febbraio 2013**

### LEGENDA

-  Fiume Adda
-  Rete idrografica minore
-  Scarpata fluviale del fiume Adda
-  Cigli di scarpata a lato di strade e fossi
-  macchie boscate
-  siepi e filari
-  centri storici
-  strade storiche
-  espansione urbana recente
-  tracce del parcelario agricolo

